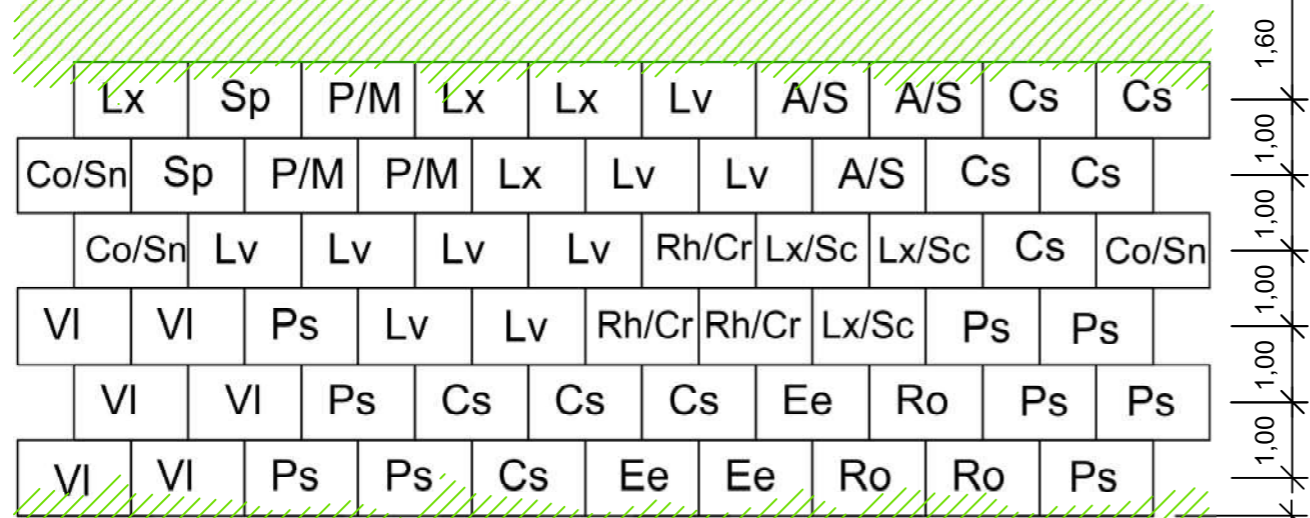


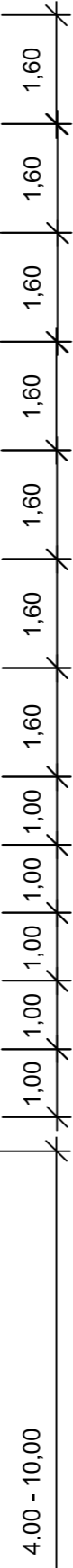
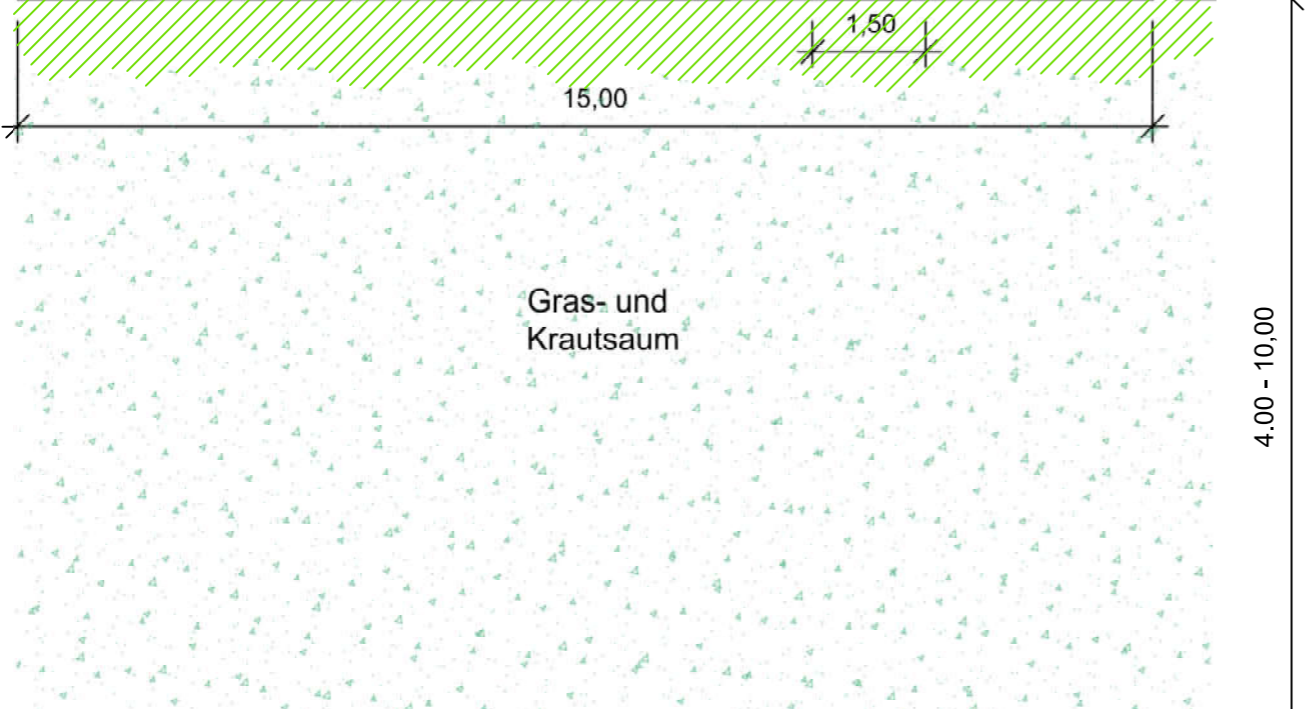
Kernzone Wald



Waldmantel



Gras- und Krautsaum



Waldmantel		St / 60	%
Heister, 1xv, 80-100 cm			
A	Acer campestre	1,5	2,5
S	Sorbus torminalis CO	1,5	2,5
Sträucher 1xv 70-90 cm			
Cs	Cornus sanguinea	9	15
Co	Corylus avellana	1,5	2,5
Cr	Crataegus monogyna	1,5	2,5
Ee	Euonymus europaeus	3	5
Lv	Ligustrum vulgare	9	15
Lx	Lonicera xylosteum	4,5	7,5
M	Malus silvestris	1,5	2,5
Ps	Prunus spinosa	12	20
P	Pyrus communis	1,5	2,5
Rh	Rhamnus catharticus	1,5	2,5
Ro	Rosa canina	1,5	2,5
Ro	Rosa rubiginosa	1,5	2,5
Sn	Sambucus nigra	1,5	2,5
Sc	Salix caprea	1,5	2,5
VI	Viburnum lantana	6	10
Sa.		60	100

Kernzone Wald Baumarten	
(Qualität mind. 2jährige Sämlinge, 1x verschult)	
Nebenbaumarten	
Acer campestre	Feld-Ahorn
Betula pendula	Sand-Birke (auch als Saat)
Carpinus betulus	Hainbuche
Fagus silvatica	Rot-Buche
Tilia cordata	Winter-Linde
Tilia platyphyllos	Sommer-Linde
Hauptbaumarten	
Castanea sativa	Eßkastanie
Prunus avium	Vogel-Kirsche
Quercus petraea	Trauben-Eiche
Sorbus domestica	Speierling
Sorbus torminalis	Elsbeere

BAUHERR **Gemeinde Gochsheim**
Am Plan 4, 97469 Gochsheim

PROJEKT **7. Änderung des Bebauungsplans "Nordwest II"**

Ausgleichsflächen A1 und A2
Pflanzschema
Anlage 3b / 4b

MASZSTAB
1:100

BV-NR. / BLATT-NR.
4182/4

PLANSTAND
Entwurf

GEZ. / DATUM
MB 14.09.2020

PLANUNG



Dietz und Partner Landschaftsarchitekten BDLA
Büro für Freiraumplanung GbR

Martin Beil
Landschaftsarchitekt BDLA
Johann-Salomon-Straße 7
97080 Würzburg Tel. 0931/287244
info@mb-landschaftsplanung.de