








LEGENDE

Planung

-  Gras- und Krautflur - artenreich
gebietseigenes Saatgut UG 5.1 Südwestdt. Bergland
-  Baumpflanzung
Hochstamm, H, 2xv, STU 8-10 cm
Speierling (S), Wildbirne (P), Stiel-Eiche (Q)
-  Sonderstrukturen:
Totholz und Lesesteine (symbolische Darstellung)


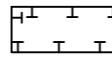
Waldfläche

-  Waldmantel - Sträucher / Bäume 2. Wuchsordnung lt.
Auswahlliste - gebietseigene Herkunft
Bäume: zugelassene Herkünfte nach FoVG
Sträucher: Vorkommensgebiet 5.1 (Süddt. Berg- und Hügelland)
-  Wald - Kernzone
mit Abgrenzung von Pflanzquartieren
 - Trauben-Eiche mit Nebenbaumarten (Sommer-Linde, Winter-Linde, Hainbuche, Rot-Buche, Feld-Ahorn)
 - Eßkastanie (alternativ Vogel-Kirsche)
 - Vogel-Kirsche / Elsbeere
 zugelassene Herkünfte nach FoVG (Ökologische Grundeinheiten 23, 24 - Empfehlung des ASP für Bayern)

Textliche Festsetzung

Der Boden aus dem Wäldchen, der Knollen- und Zwiebelpflanzen enthält, soll auf die Ausgleichsflächen A1 und A2 in Waldnähe verbracht werden.

Hinweise

-  Geltungsbereich der Ausgleichsfläche
-  Fläche für Maßnahmen zum Schutz, zur Pflege und Entwicklung von Boden, Natur und Landschaft (Ausgleichsfläche)

BAUHERR **Gemeinde Gochsheim**
Am Plan 4, 97469 Gochsheim

PROJEKT **7. Änderung des Bebauungsplans**
"Nordwest II"

Ausgleichsfläche A2
Aufforstung Fl.-Nr. 1150/1
Anlage 4

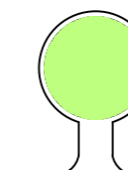
MASZSTAB
1:1.000

PLANSTAND
Entwurf

BV-NR. / BLATT-NR.
4182/2

GEZ. / DATUM
MB 14.09.2020

PLANUNG



M. Beil

Dietz und Partner Landschaftsarchitekten BDLA
Büro für Freiraumplanung GbR

Martin Beil
Landschaftsarchitekt BDLA
Johann-Salomon-Straße 7
97080 Würzburg Tel. 0931/287244
info@mb-landschaftsplanung.de

Datei:
Ausgleich_Vorentwurf.dwg

Plotdatum
14.09.2020