







EINGRIFFSFLÄCHE M = 1:5.000

**ZEICHENERKLÄRUNG**

**A Verbindliche Darstellungen**

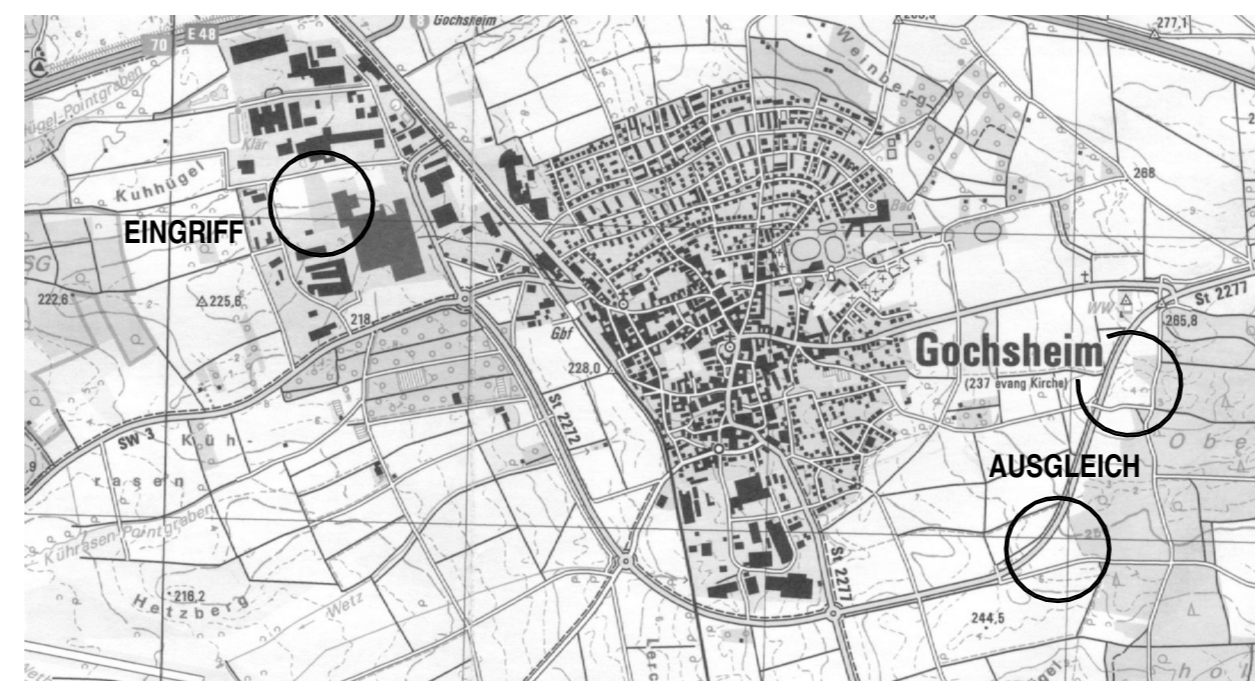
-  Grenzen der räumlichen Geltungsbereiche
-  Gewerbliche Bauflächen
-  Richtfunktrasse mit Schutzzone
-  Flächen für Wald

**B Hinweise**

-  Grundstücksgrenze bestehend
-  Gebäude bestehend



AUSGLEICHSFLÄCHEN M = 1:5.000



ÜBERSICHTSLAGEPLAN M = 1:25.000

**VERFAHRENSVERMERKE**

A Die Aufstellung des Änderungsplans wurde vom Gemeinderat am \_\_\_\_\_ beschlossen.  
Der Aufstellungsbeschluss wurde ortsüblich am \_\_\_\_\_ bekannt gemacht.

B Der Entwurf des Änderungsplans mit Begründung wurde gemäß § 3 Abs. 2 BauGB in der Zeit vom \_\_\_\_\_ bis \_\_\_\_\_ öffentlich ausgelegt.

Gochsheim, den \_\_\_\_\_

.....  
1. Bürgermeister

C Der Änderungsplan mit Begründung wurde vom Gemeinderat am \_\_\_\_\_ beschlossen.

Gochsheim, den \_\_\_\_\_

.....  
1. Bürgermeister

D Genehmigungsvermerk

E Die Erteilung der Genehmigung ist am \_\_\_\_\_ ortsüblich durch Veröffentlichung im gemeindlichen Amtsblatt bekannt gemacht worden mit dem Hinweis darauf, dass der Änderungsplan mit Begründung zu jedermanns Einsicht im Rathaus der Gemeinde Gochsheim während der allgemeinen Dienststunden bereitgehalten wird. Weiter wurde darauf hingewiesen dass über den Inhalt auf Verlangen Auskunft erteilt wird. Mit der Bekanntmachung der Genehmigung ist der Änderungsplan wirksam geworden (§ 6 Abs. 5 Satz 2 BauGB).

Gochsheim, den \_\_\_\_\_

.....  
1. Bürgermeister

# GEMEINDE GOCHSHEIM

## GEMEINDETEIL GOCHSHEIM

7. ÄNDERUNG DES FLÄCHENNUTZUNGSPLANS M = 1:5.000

Bearbeitet durch: **peichl ortspanung**, Bergheimfeld  
10. September 2020