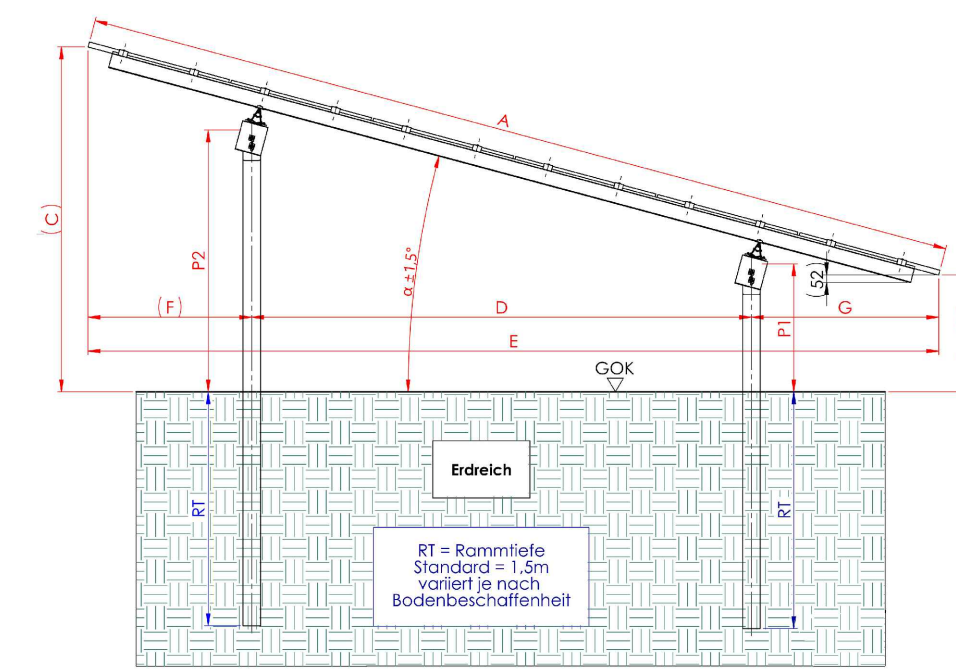




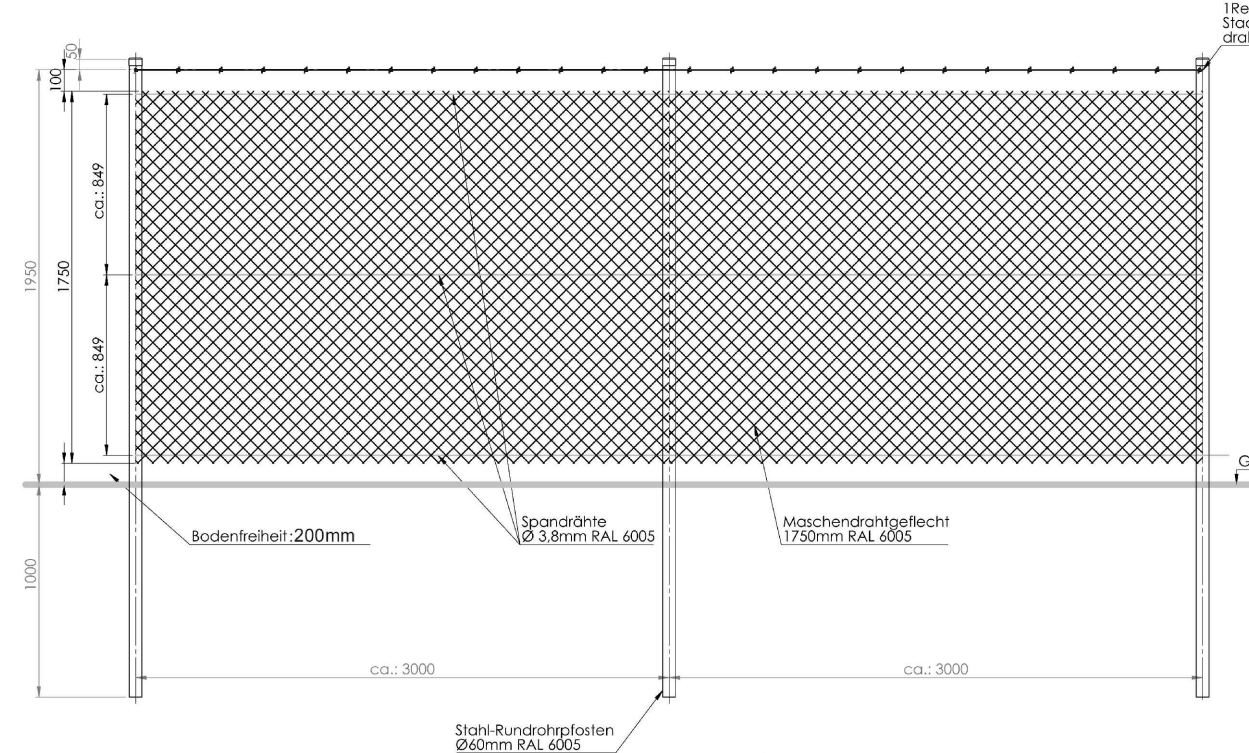
Schemaschnitt Modul

Voraussichtliche Aufständer der Modultische



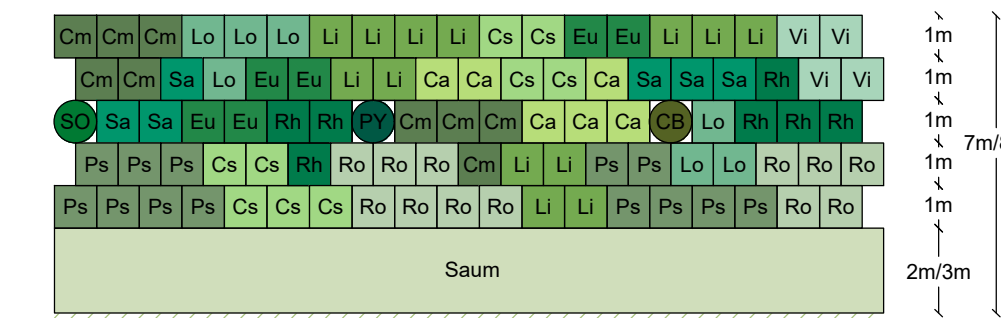
GMS II Max 6H-AI									
Neigungswinkel	Trischbreite	Mindesthöhe	Maximalhöhe	Pfostenabstand	Gesamtbreite	Auskrügung 2	Auskrügung 1	Pfostenhöhe	Pfostenhöhe
α	A	B	C	D	E	F	G	P1	P2
15°	6050	1000	2560	3400	5850	1150	1300	1080	2000

Schemaschnitt Zaun

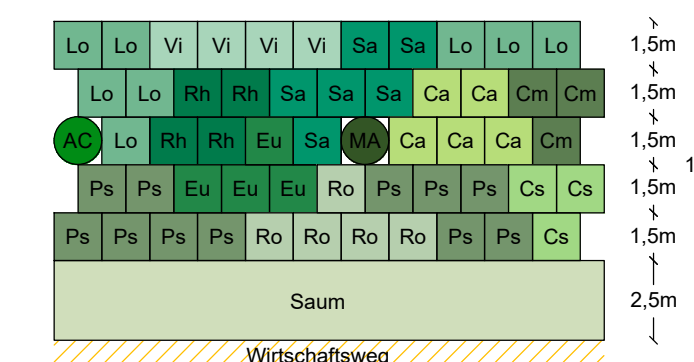


Pflanzschema

Beispiel eines Pflanzschemas für die ausgewiesene Ausgleichsfläche 'A1' gem. den vorgeschlagenen Pflanzenarten im Bebauungsplan 'Photovoltaik Freiflächenanlage Weyer I' im Pflanzraster 1 x 1,5 m



Beispiel eines Pflanzschemas für die ausgewiesene Ausgleichsfläche 'A2' gem. den vorgeschlagenen Pflanzenarten im Bebauungsplan 'Photovoltaik Freiflächenanlage Weyer I' im Pflanzraster 1,5 x 1,5 m



Legende Pflanzschema

- Bäume
- AC Acer campestre
- CB Carpinus betulus
- MA Malus sylvestris
- PY Pyrus pyrastrer
- SO Sorbus aucuparia
- Sträucher
- Ca Corylus avellana
- Cm Cateagous monogyna
- Cs Cornus sanguinea
- Eu Euonymus europaeus
- Li Ligustrum vulgare
- Lo Lonicera xylostium
- Ps Prunus spinosa
- Rh Rhamnus catharticus
- Ro Rosa canina
- Sa Sambucus nigra
- Vi Viburnum opulus
- Feldahorn
- Hainbuche
- Holzapfel
- Wildbirne
- Eberesche (Vogelbeere)
- Haselnuss
- Eingrifflicher Weißdorn
- Roter Hartriegel
- Pfaffenhütchen
- Gemeiner Liguster
- Rote Heckenkirsche
- Schlehe
- Kreuzdorn
- Hundsrose
- Schwarzer Holunder
- Gemeiner Schneeball

Vorhaben- und Erschließungsplan 'Photovoltaik Freiflächenanlage Weyer I'

Gemarkung Weyer
Gemeinde Gochsheim
Landkreis Schweinfurt

Stand: 05.02.2021

Zeichenerklärung

- Extensives Dauergrünland (Regioaatgutmischung aus der Herkunftsregion (Ursprungsgebiet) 11 in Ausprägung einer Salbei-Glatthaferwiese mit einem Mindestkräuteranteil von 30%)
- A1 Private Grünfläche (Ausgleichsfläche 1) mit Maßnahmen zum Schutz, zur Pflege und zur Entwicklung von Boden, Natur und Landschaft
- A2 Private Grünfläche (Ausgleichsfläche 2) mit Maßnahmen zum Schutz, zur Pflege und zur Entwicklung von Boden, Natur und Landschaft
- Pf Private Grünfläche (Pflanzweg)
- Anpflanzen von Bäumen (Schematische Darstellung)
- Anpflanzen von Sträuchern (Schematische Darstellung)

Weitere Festsetzungen

- Zaun (Ausführung als Gittermattenzaun, mit einer Höhe von 2,0m im Mittel, sockellos mit im Mittel 0,2m Bodenfreiheit)
- Tor
- Modulreihen
- Station für Transformator
- 7,0— Bemaßung
- Grenze des räumlichen Geltungsbereichs des Bebauungsplans (§9(7) BauGB)

Hinweise - nachrichtlich

- Bestehende Verkehrsfläche / land- und forstwirtschaftlicher Weg
- Fahrbahnrand
- ▲▲▲ Bauverbotszone (40m) gem. §9 Abs. 1 Nr. 2 FStrG
- 20kV Leitung
- Grundstücksgrenze
- 111 Flurnummern

KLARLE GMBH
BACHGASSE 8
97990 WEIKERSHEIM
WWW.KLAERLE.DE