








## LEGENDE

### Planung

-  Gras- und Krautflur - artenreich  
gebieteigenes Saatgut UG 5.1 Südwestdt. Bergland
-  Baumpflanzung  
Hochstamm, H, 2xv, STU 8-10 cm  
Speierling (S), Wildbirne (P), Stiel-Eiche (Q)
-  Sonderstrukturen:  
Totholz und Lesesteine (symbolische Darstellung)


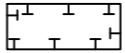
### Waldfläche

-  Waldmantel - Sträucher / Bäume 2. Wuchsordnung lt.  
Auswahlliste - gebietseigene Herkunft  
Bäume: zugelassene Herkünfte nach FoVG  
Sträucher: Vorkommensgebiet 5.1 (Süddt. Berg- und Hügelland)
-  Wald - Kernzone  
mit Abgrenzung von Pflanzquartieren
  - Trauben-Eiche mit Nebenbaumarten (Sommer-Linde, Winter-Linde, Hainbuche, Rot-Buche, Feld-Ahorn)
  - Eßkastanie (alternativ Vogel-Kirsche)
  - Vogel-Kirsche / Elsbeere
 zugelassene Herkünfte nach FoVG (Ökologische Grundeinheiten 23, 24 - Empfehlung des ASP für Bayern)

### Textliche Festsetzung

Der Boden aus dem Wäldchen, der Knollen- und Zwiebelpflanzen enthält, soll auf die Ausgleichsflächen A1 und A2 in Waldnähe verbracht werden.

### Hinweise

-  Geltungsbereich der Ausgleichsfläche
-  Fläche für Maßnahmen zum Schutz, zur Pflege und Entwicklung von Boden, Natur und Landschaft (Ausgleichsfläche)

BAUHERR **Gemeinde Gochsheim**  
Am Plan 4, 97469 Gochsheim

PROJEKT **7. Änderung des Bebauungsplans  
"Nordwest II"**

**Ausgleichsfläche A1**  
**Aufforstung Fl.-Nr. 603, 604**  
Anlage 3

MASZSTAB 1:1.000	PLANSTAND Entwurf
BV-NR. / BLATT-NR. 4182/1	GEZ. / DATUM MB 14.09.2020

PLANUNG



**Dietz und Partner** Landschaftsarchitekten BDLA  
Büro für Freiraumplanung GbR

Martin Beil  
Landschaftsarchitekt BDLA  
Johann-Salomon-Straße 7  
97080 Würzburg Tel. 0931/287244  
info@mb-landschaftsplanung.de

Datei:  
Ausgleich\_Vorentwurf.dwg

Plotdatum  
14.09.2020